Regione Piemonte Comune di Frabosa Sottana Unione Montana Mondolè Provincia di Cuneo

Firmato digitalmente da:
SAGNELLI DAVIDE
Firmato il 10/06/2024 17:59
Seriale Certificato: 2400671
Valido dal 28/04/2023 al 28/04/2026
InfoCamere Qualified Electronic Signature CA

PROGETTO DI FATTIBILITA' TECNICO-ECONOMICA

Parte IV - Art. 41 - D.Lgs. 31/03/2023, n. 36

PER LA REALIZZAZIONE DELL'IMPIANTO SEGGIOVIARIO ESAPOSTO AD AMMORSAMENTO AUTOMATICO

"TURRA - CIMA DURAND"

Descrizione:

STATO DI PROGETTO – SISTEMAZIONE MORFOLOGICA SEZIONI

Scala	Eseguito	Verif/approvato	Data	Vodice elaborato
1:250			Maggio 2024	AMB 06

22

Stazione di Monte

Sezione M1

SCALA ORIZ. 1:250 VERT. 1:250

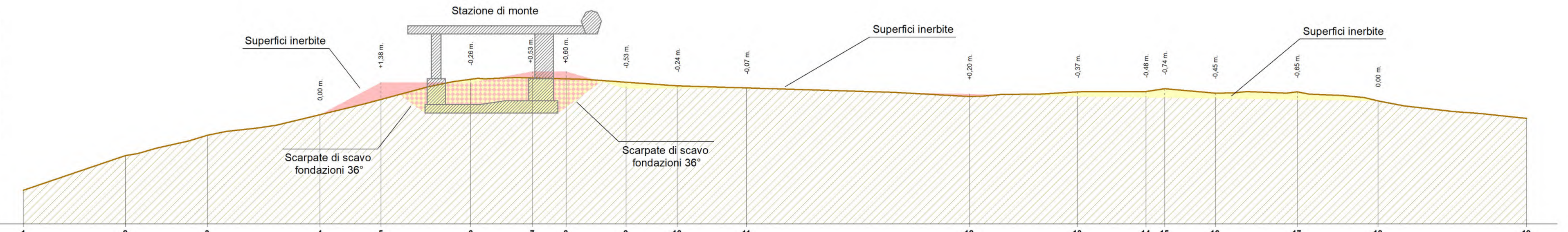

Punto	Quota terreno [m.]	Quota progetto [m.]	Distanza parziale [m.]	Pendenza progetto [°]
1	2.071,7		8,3	
2	2.074,6		6,6	
3	2.076,2		9,1	
4	2.077,9	2.077,9	4,9	28°
5	2.079,1	2.080,5	7,3	0°
6	2.080,8	2.080,5	5,0	10°
7	2.080,9	2.081,4	2,7	0°
8	2.080,8	2.081,4	4,9	16°
9	2.080,5	2.080,0	4,2	0°
10	2.080,2	2.080,0	5,6	0°
11	2.080,1	2.080,0	18,1	1°
12	2.079,4	2.079,6	8,8	1°
13	2.079,7	2.079,4	5,5	1°
14	2.079,8	2.079,3	1,5	1°
15	2.080,0	2.079,3	4,1	1°
16	2.079,6	2.079,2	6,6	1°
17	2.079,7	2.079,1	6,6	1°
18	2.079,0	2.079,0	12,0	
19	2.077,6			

Sezione M2

SCALA ORIZ. 1:250 VERT. 1:250

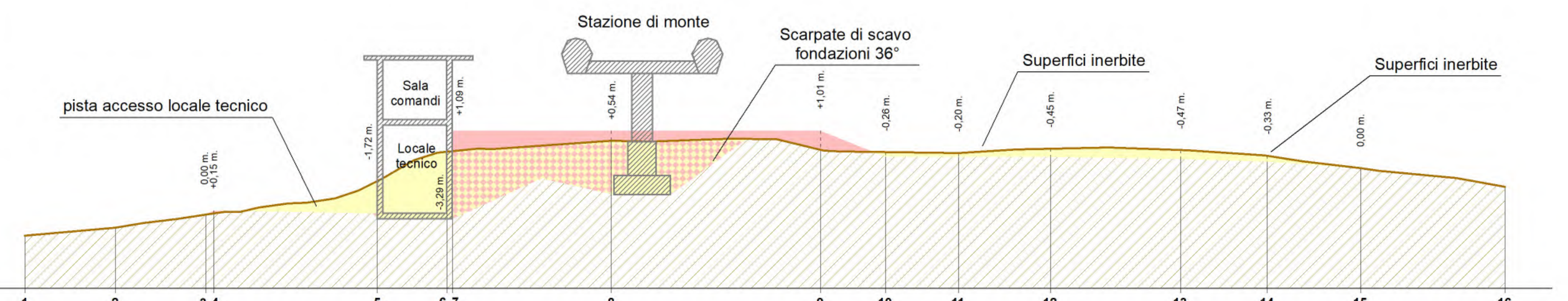

Punto	Quota terreno [m.]	Quota progetto [m.]	Distanza parziale [m.]	Pendenza progetto [°]
1	2.075,8		4,8	
2	2.076,2		4,8	
3	2.076,9	2.076,9	0,4	26°
4	2.077,0	2.077,1	8,7	1°
5	2.078,7	2.077,0	3,7	0°
6	2.080,3	2.077,0	0,3	
7	2.080,3	2.081,4	8,5	0°
8	2.080,9	2.081,4	11,1	0°
9	2.080,4	2.081,4	3,5	22°
10	2.080,3	2.080,0	3,9	0°
11	2.080,2	2.080,0	4,9	0°
12	2.080,5	2.080,0	7,0	1°
13	2.080,4	2.079,9	4,6	2°
14	2.080,1	2.079,7	5,0	4°
15	2.079,4	2.079,4	7,7	
16	2.078,4			

Sezione M3

SCALA ORIZ. 1:250 VERT. 1:250

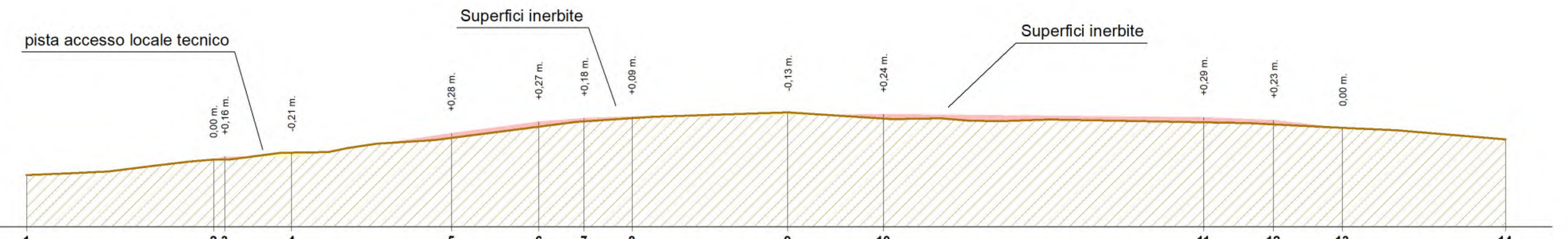

Punto	Quota terreno [m.]	Quota progetto [m.]	Distanza parziale [m.]	Pendenza progetto [°]
1	2.076,7		10,0	
2	2.077,6	2.077,5	0,6	14°
3	2.077,6	2.077,7	3,6	0°
4	2.077,9	2.077,7	8,5	9°
5	2.078,7	2.079,0	4,7	7°
6	2.079,3	2.079,6	2,4	5°
7	2.079,6	2.079,8	2,5	2°
8	2.079,8	2.079,9	8,3	1°
9	2.080,1	2.080,0	5,1	1°
10	2.079,8	2.080,0	17,1	1°
11	2.079,6	2.079,8	3,7	2°
12	2.079,4	2.079,7	3,7	6°
13	2.079,3	2.079,3	8,7	
14	2.078,6			

Sezione M4

SCALA ORIZ. 1:250 VERT. 1:250

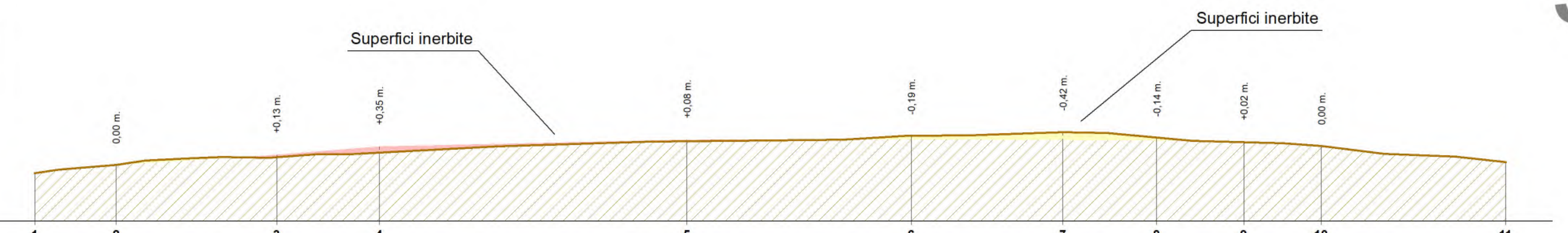

Punto	Quota terreno [m.]	Quota progetto [m.]	Distanza parziale [m.]	Pendenza progetto [°]
1	2.077,5		4,4	
2	2.078,0	2.078,0	8,6	4°
3	2.078,4	2.078,5	5,5	5°
4	2.078,6	2.079,0	16,5	1°
5	2.079,3	2.079,3	12,0	0°
6	2.079,6	2.079,4	8,2	0°
7	2.079,8	2.079,3	5,0	0°
8	2.079,5	2.079,3	4,7	1°
9	2.079,2	2.079,2	4,2	3°
10	2.079,0	2.079,0	9,9	
11	2.078,1			

Magazzino ex Sciovia

Sezione E1

SCALA ORIZ. 1:250 VERT. 1:250

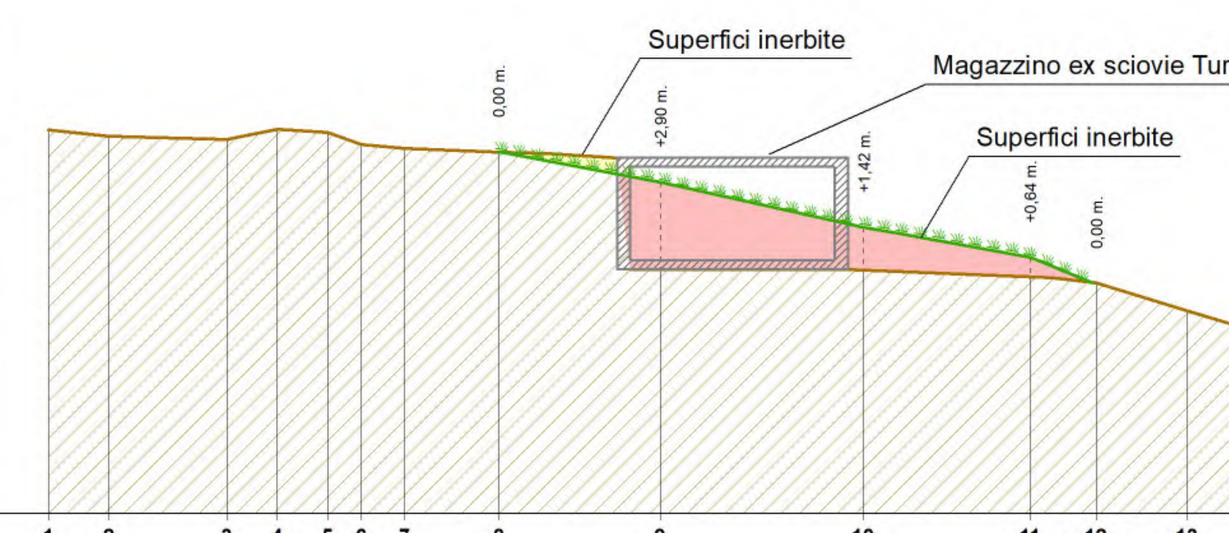

Punto	Quota terreno [m.]	Quota progetto [m.]	Distanza parziale [m.]	Pendenza progetto [°]
1	1.746,7		2,0	
2	1.746,5		3,9	
3	1.746,4		1,7	
4	1.746,8		1,7	
5	1.746,6		1,1	
6	1.746,2		1,4	
7	1.746,1		3,1	
8	1.746,0	1.746,0	5,4	11°
9	1.742,1	1.745,0	6,7	13°
10	1.742,1	1.743,5	5,5	10°
11	1.741,9	1.742,5	2,2	21°
12	1.741,7	1.741,7	3,0	
13	1.740,7		2,6	
14	1.739,9		1,5	
15	1.739,3		2,1	
16	1.738,4		2,2	
17	1.738,1		2,2	
18	1.737,4		1,1	
19	1.737,1		1,1	
20	1.737,1		1,3	
21	1.736,6			

Sezione E2

SCALA ORIZ. 1:250 VERT. 1:250

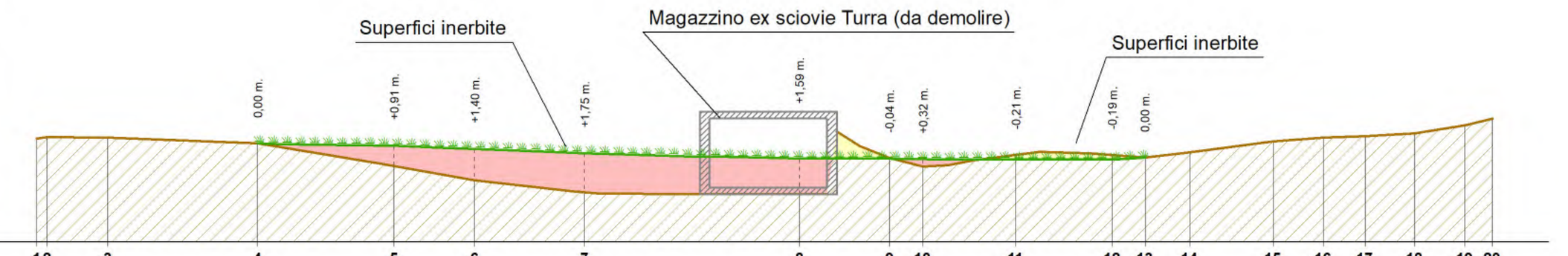

Punto	Quota terreno [m.]	Quota progetto [m.]	Distanza parziale [m.]	Pendenza progetto [°]
1	1.744,6		0,5	
2	1.744,7		2,7	
3	1.744,6		6,7	
4	1.744,4	1.744,4	6,1	1°
5	1.743,4	1.744,3	3,6	2°
6	1.742,7	1.744,1	4,9	2°
7	1.742,2	1.743,9	9,6	1°
8	1.742,1	1.743,7	4,0	0°
9	1.743,7	1.743,7	1,5	0°
10	1.743,3	1.743,7	4,2	0°
11	1.743,9	1.743,6	4,3	0°
12	1.743,9	1.743,7	1,5	3°
13	1.743,7	1.743,7	2,0	
14	1.744,0		3,7	
15	1.744,5		2,2	
16	1.744,6		1,9	
17	1.744,7		2,2	
18	1.744,8		2,2	
19	1.745,2		1,2	
20	1.745,5			

Stazione di Valle

Sezione V1

SCALA ORIZ. 1:250 VERT. 1:250

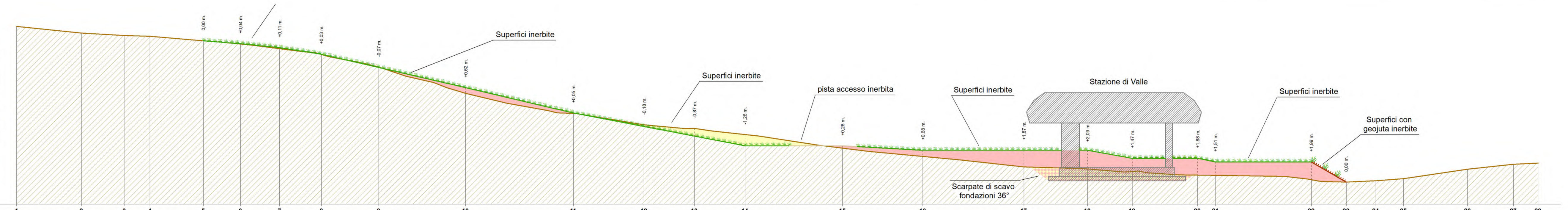

Punto	Quota terreno [m.]	Quota progetto [m.]	Distanza parziale [m.]	Pendenza progetto [°]
1	1.753,8		7,2	
2	1.753,1		4,8	
3	1.752,8		2,9	
4	1.752,7		6,0	
5	1.752,2	1.752,2	4,1	4°
6	1.751,9	1.751,9	4,4	6°
7	1.751,3	1.751,4	4,7	9°
8	1.750,7	1.750,7	6,4	13°
9	1.749,3	1.749,2	9,7	13°
10	1.746,3	1.747,0	12,0	13°
11	1.744,1	1.744,2	7,9	11°
12	1.742,8	1.742,7	5,6	11°
13	1.742,4	1.741,6	5,6	11°
14	1.741,8	1.740,5	10,9	0°
15	1.740,2	1.740,5	9,0	3°
16	1.739,3	1.740,0	11,3	0°
17	1.738,1	1.740,0	7,1	0°
18	1.737,9	1.740,0	5,0	10°
19	1.737,6	1.739,1	7,3	0°
20	1.737,2	1.739,1	2,0	11°
21	1.737,2	1.738,7	10,7	0°
22	1.736,7	1.738,7	3,9	30°
23	1.736,5	1.736,5	3,3	
24	1.736,6		3,1	
25	1.736,8		7,2	
26	1.737,9		5,1	
27	1.738,4		2,7	
28	1.738,6			

Sezione V2

SCALA ORIZ. 1:250 VERT. 1:250

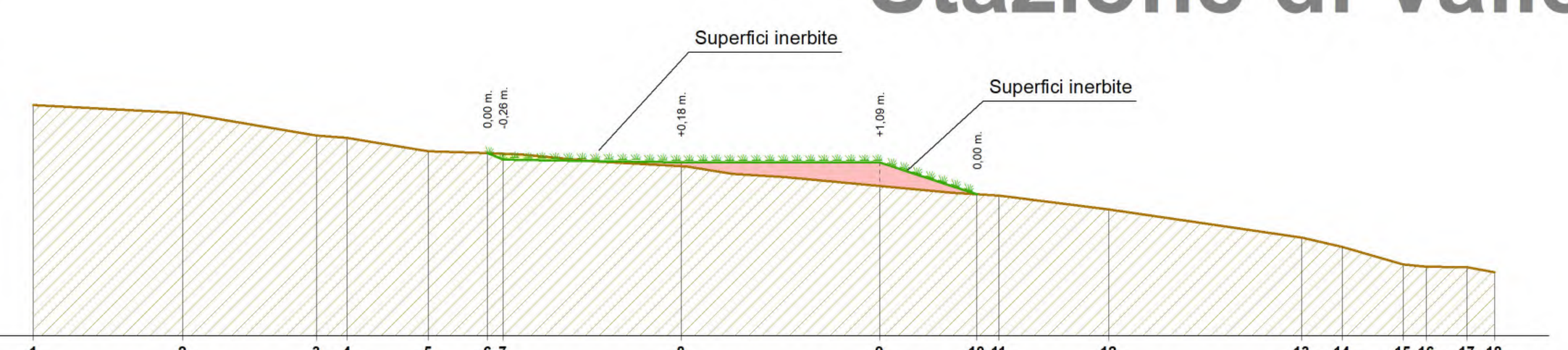

Punto	Quota terreno [m.]	Quota progetto [m.]	Distanza parziale [m.]	Pendenza progetto [°]
1	1.750,6		6,9	
2	1.750,2		6,1	
3	1.749,1		1,4	
4	1.749,0		3,7	
5	1.748,4		2,7	
6	1.748,4	1.748,4	0,7	22°
7	1.748,3	1.748,1	8,2	1°
8	1.747,8	1.747,9	9,1	0°
9	1.746,8	1.747,9	4,5	18°
10	1.746,5	1.746,5	1,0	
11	1.746,4		5,1	
12	1.745,8		8,8	
13	1.744,5		1,8	
14	1.744,1		2,8	
15	1.743,3		1,1	
16	1.743,1		1,9	
17	1.743,1		1,2	
18	1.742,9			

Sezione V3

SCALA ORIZ. 1:250 VERT. 1:250

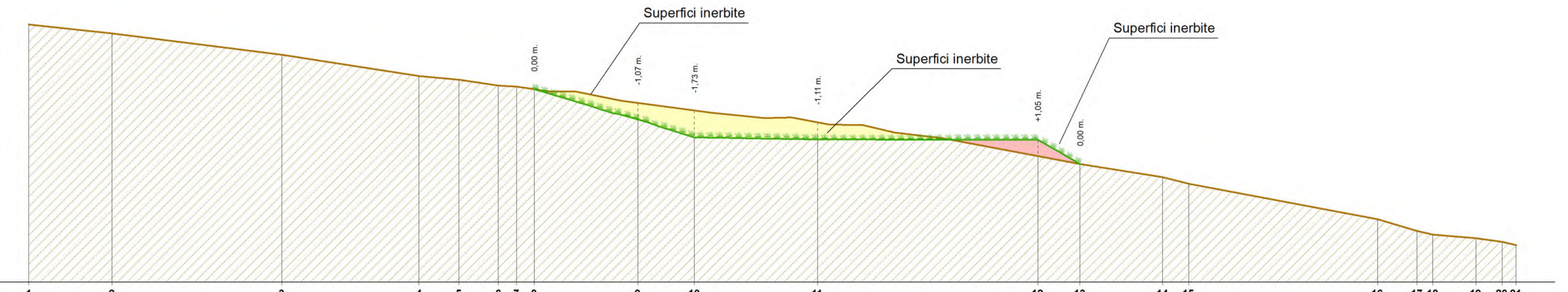

Punto	Quota terreno [m.]	Quota progetto [m.]	Distanza parziale [m.]	Pendenza progetto [°]
1	1.748,6		5,4	
2	1.748,0		11,0	
3	1.746,6		8,9	
4	1.745,3		2,6	
5	1.745,0		2,6	
6	1.744,6		1,2	
7	1.744,6		1,1	
8	1.744,4	1.744,4	6,7	16°
9	1.743,5	1.742,5	3,7	17°
10	1.743,0	1.741,3	7,9	1°
11	1.742,3	1.741,2	14,2	0°
12	1.740,1	1.741,2	2,7	30°
13	1.739,6	1.739,6	5,3	
14	1.738,7		1,7	
15	1.738,3		12,2	
16	1.736,0		2,6	
17	1.735,3		1,0	
18	1.735,0		2,8	
19	1.734,8		1,7	
20	1.734,6		0,9	
21	1.734,4			

Sezione V4

SCALA ORIZ. 1:250 VERT. 1:250

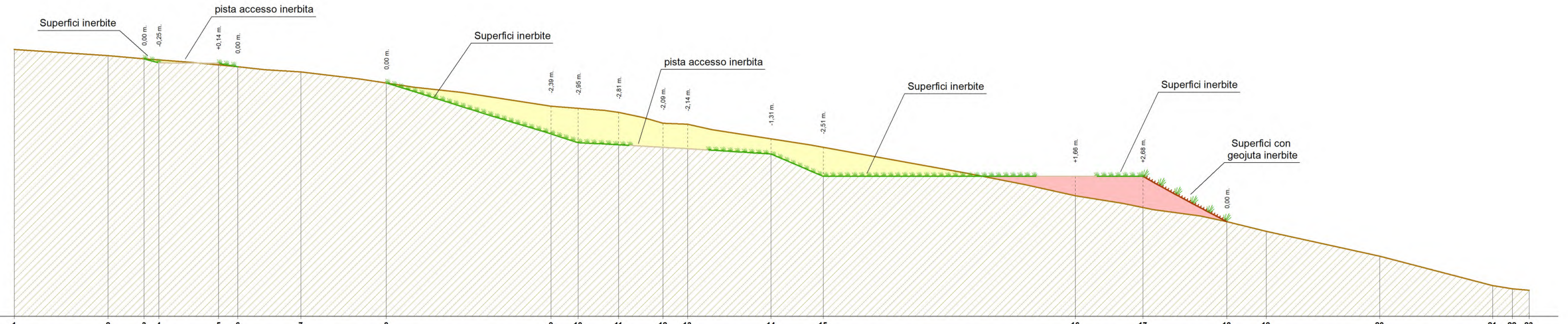

Punto	Quota terreno [m.]	Quota progetto [m.]	Distanza parziale [m.]	Pendenza progetto [°]
1	1.750,9		8,1	
2	1.750,4		3,1	
3	1.750,1	1.750,1	1,2	15°
4	1.750,0	1.749,7	5,1	0°
5	1.749,6	1.749,7	1,6	10°
6	1.749,4	1.749,4	5,4	
7	1.749,0		7,3	
8	1.748,0	1.748,0	14,1	17°
9	1.746,0	1.743,6	2,3	17°
10	1.745,8	1.742,9	3,5	3°
11	1.745,5	1.742,7	3,8	3°
12	1.744,6	1.742,5	2,1	3°
13	1.744,5	1.742,3	7,2	3°
14	1.743,2	1.741,9	4,5	23°
15	1.742,5	1.740,0	21,7	0°
16	1.738,3	1.740,0	5,8	0°
17	1.737,3	1.740,0	7,2	28°
18	1.736,1	1.736,1	3,4	
19	1.735,3		9,8	
20	1.733,2		9,7	
21	1.730,6		1,7	
22	1.730,4		1,4	
23	1.730,2			

Sezione V5

SCALA ORIZ. 1:250 VERT. 1:250

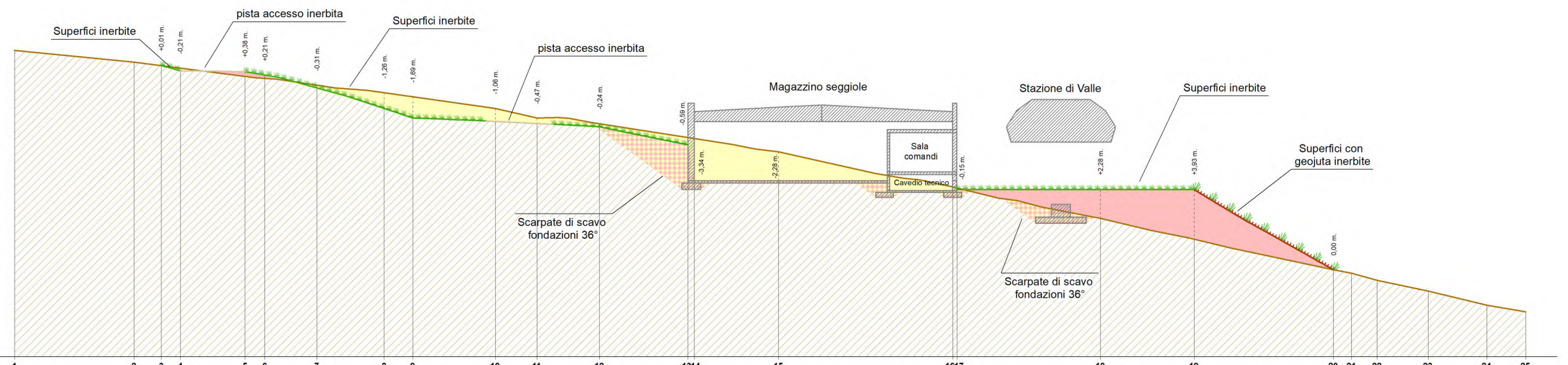

Punto	Quota terreno [m.]	Quota progetto [m.]	Distanza parziale [m.]	Pendenza progetto [°]
1	1.750,3		9,5	
2	1.749,4		2,2	
3	1.749,1	1.749,1	1,5	15°
4	1.748,9	1.748,7	5,1	1°
5	1.748,3	1.748,7	1,6	12°
6	1.748,1	1.748,3	4,1	14°
7	1.747,6	1.747,3	5,4	16°
8	1.747,0	1.745,7	2,3	18°
9	1.746,7	1.745,0	6,5	3°
10	1.745,7	1.744,7	3,3	3°
11	1.745,0	1.744,5	5,0	3°
12	1.744,5	1.744,3	7,0	12°
13	1.743,4	1.742,8	0,5	
14	1.743,3	1.740,0	6,7	0°
15	1.742,3	1.740,0	13,8	0°
16	1.739,5	1.740,0	0,3	
17	1.739,4	1.739,3	11,4	0°
18	1.737,0	1.739,3	7,4	0°
19	1.735,3	1.739,3	11,1	30°
20	1.732,9	1.732,9	1,4	
21	1.732,6		2,0	
22	1.732,1		4,0	
23	1.731,2		4,7	
24	1.730,1		3,1	
25	1.729,6			

Sezione V6

SCALA ORIZ. 1:250 VERT. 1:250

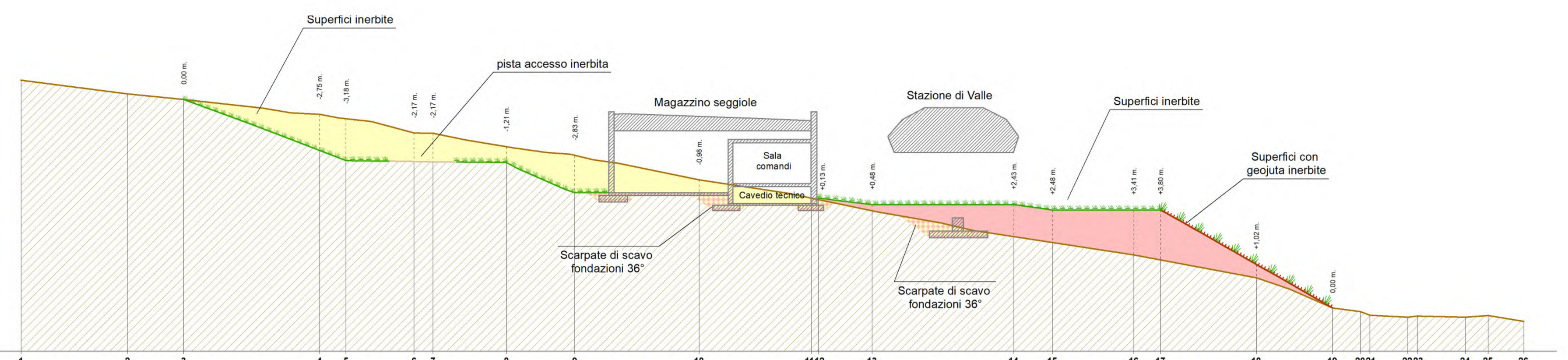

Punto	Quota terreno [m.]	Quota progetto [m.]	Distanza parziale [m.]	Pendenza progetto [°]
1	1.748,5		8,1	
2	1.747,5		4,3	
3	1.747,1	1.747,1	10,3	21°
4	1.745,9	1.743,2	2,0	21°
5	1.745,6	1.742,4	5,2	1°
6	1.744,5	1.742,4	1,4	1°
7	1.744,5	1.742,3	5,6	1°
8	1.743,5	1.742,3	5,2	24°
9	1.742,8	1.740,0	9,4	0°
10	1.741,0	1.740,0	8,5	0°
11	1.739,6	1.740,0	0,5	
12	1.739,5	1.739,6	4,1	7°
13	1.738,6	1.739,1	10,7	0°
14	1.736,7	1.739,1	2,9	8°
15	1.736,2	1.738,7	6,2	0°
16	1.735,3	1.738,7	2,0	0°
17	1.734,9	1.738,7	7,3	30°
18	1.733,5	1.734,6	5,8	30°
19	1.731,3	1.731,3	2,1	
20	1.731,0		0,7	
21	1.730,7		2,9	
22	1.730,6		0,7	
23	1.730,6		3,7	
24	1.730,6		1,7	
25	1.730,7		2,7	
26	1.730,2			

Sottopasso ex Sciovia

Sezione S1

SCALA ORIZ. 1:250 VERT. 1:250

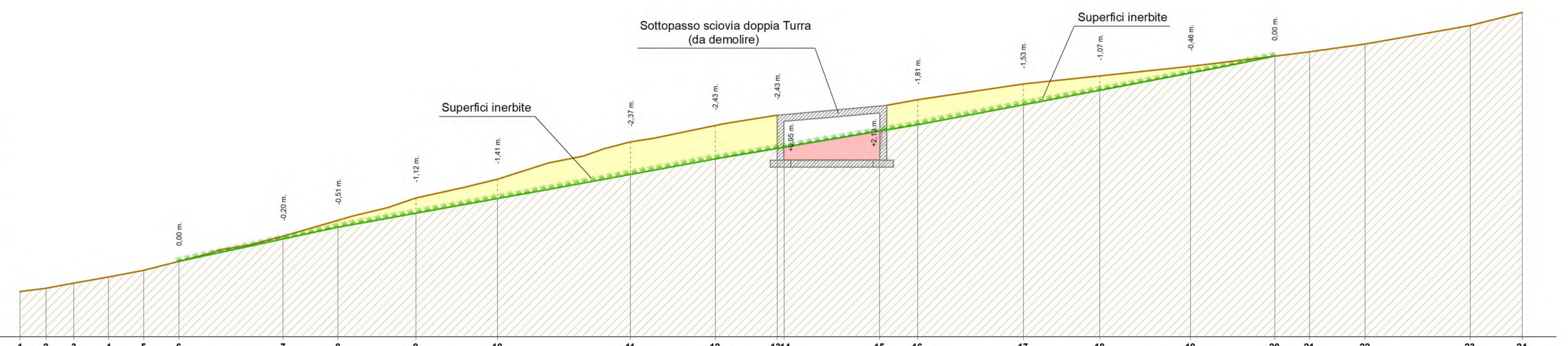

Punto	Quota terreno [m.]	Quota progetto [m.]	Distanza parziale [m.]	Pendenza progetto [°]
1	1.865,3		1,9	
2	1.865,5		2,0	
3	1.865,9		2,6	
4	1.866,4		2,6	
5	1.866,8		2,6	
6	1.867,5	1.867,5	7,6	12°
7	1.869,3	1.869,1	4,0	12°
8	1.870,5	1.870,0	5,7	10°
9	1.872,1	1.871,0	6,0	10°
10	1.873,5	1.872,1	9,8	10°
11	1.876,2	1.873,9	6,2	10°
12	1.877,4	1.875,0	4,6	10°
13	1.878,2	1.875,8	0,5	10°
14	1.874,9	1.875,9	7,0	10°
15	1.874,9	1.877,0	2,8	10°
16	1.879,3	1.877,5	7,7	11°
17	1.880,5	1.878,9	5,6	11°
18	1.881,1	1.880,0	6,6	11°
19	1.881,8	1.881,3	6,1	11°
20	1.882,5	1.882,5	2,5	
21	1.882,8		4,1	
22	1.883,4		7,7	
23	1.884,7		3,8	
24	1.885,7			

Sezione S2

SCALA ORIZ. 1:250 VERT. 1:250

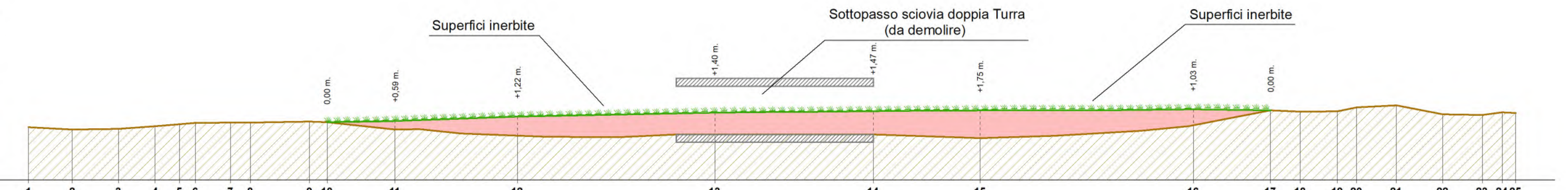

Punto	Quota terreno [m.]	Quota progetto [m.]	Distanza parziale [m.]	Pendenza progetto [°]
1	1.875,4		2,8	
2	1.875,2		2,9	
3	1.875,3		2,3	
4	1.875,4		1,5	
5	1.875,6		1,0	
6	1.875,6		2,3	
7	1.875,7		1,3	
8	1.875,7		3,8	
9	1.875,7		1,1	
10	1.875,7	1.875,7	4,4	2°
11	1.875,2	1.875,8	7,8	2°
12	1.874,8	1.876,0	12,6	1°
13	1.874,9	1.876,3	10,1	0°
14	1.874,9	1.876,4	6,8	0°
15	1.874,7	1.876,4	13,6	0°
16	1.875,5	1.876,5	4,9	1°
17	1.876,4	1.876,4	1,9	
18	1.876,4		2,4	
19	1.876,4		1,2	
20	1.876,6		2,6	
21	1.876,7		3,0	
22	1.876,2		2,5	
23	1.876,1		1,3	
24	1.876,3		0,9	
25	1.876,3			